



АДМИНИСТРАЦИЯ ГОРОДА ПЕРМИ
ДЕПАРТАМЕНТ ЗЕМЕЛЬНЫХ ОТНОШЕНИЙ

РЕШЕНИЕ

О размещении объектов № 881 от 17.05.2019

г. Пермь, ул. Сибирская, 15

Департамент земельных отношений администрации города Перми в соответствии с пунктом 3 статьи 39.36 Земельного кодекса Российской Федерации, Положением о порядке и условиях размещения объектов на землях или земельных участках, находящихся в государственной или муниципальной собственности, на территории Пермского края без предоставления земельных участков и установления сервитутов, утвержденным постановлением Правительства Пермского края от 22.07.2015 № 478-п

разрешает ООО «Ива-Девелопмент» (ИНН 5902241525, ОГРН 1135902010309, место нахождения: 614068, Пермский край, г. Пермь, ул. Екатерининская, д. 165)

размещение объекта: проезды, в том числе вдольтрассовые, и подъездные дороги, для размещения которых не требуется разрешения на строительство

на землях: государственная собственность на которые не разграничена

на срок: 1 год

местоположение: Пермский край, г. Пермь, Мотовилихинский район

Территория, согласно схеме, расположена в зонах с особыми условиями использования территорий: охранные зоны объектов электросетевого хозяйства, приаэродромная территория аэродрома аэропорта Большое Савино; в прочих зонах ограничений: водоохранная зона, прибрежная защитная полоса.

ООО «Ива-Девелопмент»:

1. Соблюдать правила охранных зон объектов электросетевого хозяйства, установленные постановлением Правительства Российской Федерации от 24.02.2009 № 160 «О порядке установления охранных зон объектов электросетевого хозяйства и особых условий использования земельных участков, расположенных в границах таких зон»;

2. Соблюдать правила охранных зон воздушного пространства, установленные постановлением Правительства Российской Федерации от 11.03.2010 № 138 «Об утверждении Федеральных правил использования воздушного пространства Российской Федерации»;

3. Соблюдать правила охранных зон и обеспечить на земельном участке выполнение требований статьи 65 Водного кодекса Российской Федерации.

Приложение: схема предполагаемых к использованию земель или части земельного участка на 1 л. в 1 экз.

Начальник отдела
предоставления земельных участков
по работе с юридическими лицами



Н.М. Санникова

Схема предполагаемых к использованию

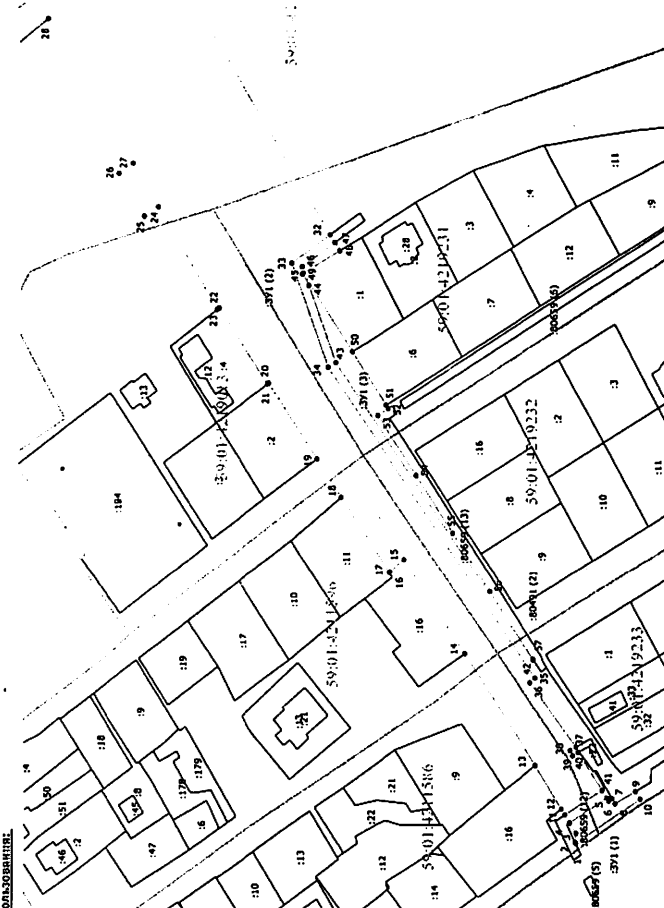
Объект: Проектирование, в том числе автотрассовые, и подстанции для размещения которых не требуется разрешения на строительство.

Местоположение: Пермский край, город Пермь, Мотовалихинский район

Планируемая часть земельного участка: 1:200 кв. м.

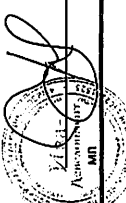

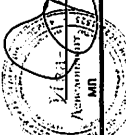
Категория земель: Земли населенных пунктов

Вид разрешенного использования:



M 1:1500

Каталог координат			Каталог координат			Каталог координат		
№ точки границы	X	Y	№ точки границы	X	Y	№ точки границы	X	Y
1	517557.99	2236726.94	11	517552.99	2236727.92	21	517552.99	2236726.94
2	517557.99	2236731.22	12	517557.99	2236731.22	22	517557.99	2236731.22
3	517557.99	2236731.22	13	517557.99	2236731.22	23	517557.99	2236731.22
4	517557.99	2236731.22	14	517557.99	2236731.22	24	517557.99	2236731.22
5	517557.99	2236731.22	15	517557.99	2236731.22	25	517557.99	2236731.22
6	517557.99	2236731.22	16	517557.99	2236731.22			
7	517557.99	2236731.22	17	517557.99	2236731.22			
8	517557.99	2236731.22	18	517557.99	2236731.22			
9	517557.99	2236731.22	19	517557.99	2236731.22			
10	517557.99	2236731.22	20	517557.99	2236731.22			
			21	517557.99	2236731.22			
			22	517557.99	2236731.22			
			23	517557.99	2236731.22			
			24	517557.99	2236731.22			
			25	517557.99	2236731.22			

Заведующий: 
Исполнитель: 
М.П. 

Земельный участок

№ точки до точки	Кадастровый номер земельного участка	Адрес
1-3	59:01:0000000.80659	Пермский край, город Пермь, Мотовалихинский район, и/л № 1
2-4	59:01:0000000.80659	Муниципальная зона
4-5	59:01:0000000.80659	Пермский край, город Пермь, Мотовалихинский район, и/л № 1
5-7	59:01:0000000.80659	Муниципальная зона
7-1	59:01:0000000.80659	Муниципальная зона
11-12	59:01:0000000.80659	Муниципальная зона
12-13	59:01:0000000.80659	Пермский край, г. Пермь, р.н. Мотовалихинский, ул. Рабочего Научного, 54
13-14	59:01:0000000.80659	Муниципальная зона
14-17	59:01:0000000.80659	Пермский край, г. Пермь, р.н. Мотовалихинский, ул. Рабочего Научного, 54
17-18	59:01:0000000.80659	Пермский край, г. Пермь, р.н. Мотовалихинский, ул. Рабочего Научного, 54
18-19	59:01:0000000.80659	Муниципальная зона
19-21	59:01:0000000.80659	Пермский край, г. Пермь, р.н. Мотовалихинский, ул. Рабочего Научного, 54
21-23	59:01:0000000.80659	Пермский край, г. Пермь, р.н. Мотовалихинский, ул. Рабочего Научного, 54
23-28	59:01:0000000.80659	Муниципальная зона
28-29	59:01:0000000.80659	Пермский край, г. Пермь, Мотовалихинский район
29-30	59:01:0000000.80659	Пермский край, город Пермь, Мотовалихинский район, жилой район Восток, участок № 1/2
30-31	59:01:0000000.80659	Пермский край, г. Пермь, Мотовалихинский район
31-32	59:01:0000000.80659	Муниципальная зона
32-37	59:01:0000000.80659	Пермский край, г. Пермь, Мотовалихинский район, ул. Рабочего Научного, ул. Десная, ул. Губовская, старое жилое здание по ул. Губовская, 71
37-40	59:01:0000000.80659	Муниципальная зона
40-41	59:01:0000000.80659	Пермский край, город Пермь, Мотовалихинский район, и/л № 1
41-41	59:01:0000000.80659	Пермский край, г. Пермь, Мотовалихинский район, ул. Рабочего Научного, ул. Десная, ул. Губовская
42-47	59:01:0000000.80659	Муниципальная зона
47-48	59:01:0000000.80659	Пермский край, г. Пермь, Мотовалихинский район, ул. Рабочего Научного, 54
48-50	59:01:0000000.80659	Пермский край, г. Пермь, р.н. Мотовалихинский, ул. Рабочего Научного, 54
50-51	59:01:0000000.80659	Пермский край, г. Пермь, р.н. Мотовалихинский, ул. Рабочего Научного, 54
51-52	59:01:0000000.80659	Муниципальная зона
52-42	59:01:0000000.80659	Пермский край, город Пермь, Мотовалихинский район, и/л № 1

Условные обозначения:

- линия, образующая часть границ, смежных с участком, включенным в кадастр для определения его местоположения
- обозначение земельного участка
- кадастровый номер участка
- кадастровый номер земельного участка

(подпись, расшифровка подписи)